



**КОМИТЕТ ИМУЩЕСТВЕННЫХ ОТНОШЕНИЙ
АДМИНИСТРАЦИИ ПЕРМСКОГО МУНИЦИПАЛЬНОГО ОКРУГА**

РЕШЕНИЕ

о размещении объектов № 1198

Пермский край
Пермский округ

08.05.2024

Комитет имущественных отношений администрации Пермского муниципального округа разрешает Акционерному обществу «Газпром газораспределение Пермь» (ИНН 5902183841, ОГРН 2125902017723, почтовый адрес: 614000, г. Пермь, ул. Петропавловская, 43)

размещение объекта «Газопровод-ввод до границы земельного участка по адресу: Ключевая ул 17, Курашим с» (газопровод давлением до 1,2 Мпа, для размещения которого не требуется разрешения на строительство)

на землях государственная собственность на которые не разграничена

на срок 1 год.

Местоположение: Пермский край, Пермский муниципальный округ, с. Курашим

Приложение: схема предполагаемых к использованию земель или части земельного участка.

Особые условия использования:

1. При размещении объекта учесть параметры ширины проезда улично-дорожной сети, во избежание сужения полосы отвода дороги.
2. Получение разрешения на производство земляных работ.

Заместитель председателя комитета



(подпись, печать)

М.В. Королева

Схема предполагаемых к использованию земель или части земельного участка

Объект: "Газопровод-ввод до границы земельного участка по адресу: Ключевая ул 17, Курашим с"

Местоположение: Пермский край, м.о. Пермский, с. Курашим

Площадь земель или части земельного участка, кв.м.: 59717

Категория земель: земля населенных пунктов

Вид разрешенного использования земельного участка: отсутствует



59:32:5180006

Масштаб 1:2000

Обозначение характерных точек границ	Координаты (МСК-59)		Обозначение характерных точек границ	Координаты (МСК-59)		Обозначение характерных точек границ	Координаты (МСК-59)		Обозначение характерных точек границ	Координаты (МСК-59)	
	X	Y		X	Y		X	Y		X	Y
№	3У1(1)										
1	479783.55	2252605.26	36	479414.09	2253497.83	71	478355.78	2252914.75	106	479276.76	2253495.11
2	479765.49	2252573.75	37	479387.36	2253531.09	72	478508.31	2252919.88	108	479340.37	2253497.06
3	479780.13	2252565.36	38	479376.72	2253522.61	73	478504.56	2252903.03	109	479351.93	2253496.53
4	479793.55	2252588.82	39	479368.45	2253532.51	74	478408.86	2252930.11	110	479364.01	2253506.63
5	479810.22	2252615.20	40	479347.62	2253523.43	75	478174.72	2252988.39	111	479373.91	2253494.79
6	479825.92	2252641.15	41	479295.20	2253519.58	76	478179.62	2253008.08	112	479384.22	2253503.08
7	479834.30	2252655.66	42	479245.20	2253506.81	77	478160.97	2253013.37	113	479395.27	2253489.32
8	479840.76	2252666.01	43	479179.45	2253433.01	78	478150.43	2252974.12	114	479397.96	2253473.87
9	479856.39	2252692.58	44	479153.42	2253405.74	79	478278.15	2252940.38	115	479435.51	2253450.48
10	479872.82	2252719.74	45	479133.24	2253375.53	80	478403.84	2252910.75	116	479504.69	2253394.40
11	479894.57	2252756.09	46	479115.44	2253347.92	81	478519.44	2252877.86	117	479537.88	2253369.60
12	479905.60	2252774.44	47	479108.88	2253332.38	82	478523.64	2252896.67	118	479616.56	2253304.46
13	479912.42	2252785.23	48	479089.04	2253320.73	83	478537.00	2252894.18	119	479647.48	2253271.01
14	479920.01	2252797.22	49	479075.68	2253324.34	84	478549.74	2252896.16	120	479660.18	2253253.24
15	479922.98	2252795.23	50	479061.84	2253320.31	85	478590.51	2252919.11	121	479671.46	2253227.14
16	479930.09	2252839.35	51	479057.59	2253314.40	86	478683.19	2252959.29	122	479695.37	2253156.78
17	479954.75	2252860.93	52	479022.31	2253173.06	87	478720.80	2252976.83	123	479714.88	2253084.71
18	479947.02	2252873.71	53	478979.05	2253124.95	88	478750.28	2252987.73	124	479719.95	2253071.55
19	479941.34	2252880.34	54	478954.05	2253092.93	89	478771.57	2252992.60	125	479726.52	2253058.27
20	479965.72	2252920.57	55	478917.57	2253082.17	90	478786.63	2252992.60	126	479740.55	2253035.53
21	479963.76	2252922.32	56	478923.50	2253065.94	91	478809.96	2252988.26	127	479800.17	2252995.17
22	479915.47	2252949.68	57	478888.36	2253016.51	92	478843.27	2252976.95	128	479814.56	2252922.52
23	479791.18	2252991.10	58	478884.68	2253010.42	93	478880.21	2252978.34	129	479825.50	2252915.19
24	479765.75	2253033.94	59	478877.90	2253003.29	94	478887.57	2252981.96	130	479883.10	2252884.13
25	479740.92	2253077.30	60	478827.72	2253001.90	95	478926.45	2253025.41	131	479933.92	2252856.73
26	479736.75	2253085.52	61	478820.75	2253006.29	96	479000.71	2253108.83	132	479916.08	2252823.81
27	479725.71	2253123.97	62	478778.38	2253014.40	97	479078.67	2253209.46	133	479900.99	2252798.27
28	479701.73	2253201.60	63	478757.10	2253008.59	98	479107.60	2253263.10	134	479896.68	2252791.52
29	479690.49	2253239.20	64	478733.83	2253002.45	99	479135.30	2253338.08	135	479894.17	2252792.82
30	479665.94	2253276.51	65	478722.08	2252999.35	100	479157.38	2253371.07	136	479875.20	2252763.16
31	479664.93	2253277.75	66	478687.80	2252985.07	101	479168.21	2253387.90	137	479855.48	2252729.53
32	479621.76	2253331.30	67	478663.99	2252975.15	102	479192.95	2253418.79	138	479837.44	2252698.91
33	479590.25	2253385.32	68	478592.23	2252940.44	103	479226.27	2253452.00	139	479819.39	2252668.30
34	479447.13	2253466.80	69	478586.27	2252939.62	104	479237.97	2253468.16	140	479800.37	2252638.46
35	479416.13	2253486.11	70	478580.11	2252938.77	105	479257.36	2253485.64	1	479783.55	2252605.26

Обозначение характерных точек границ	Координаты (МСК-59)	
	X	Y
№	3У1(2)	
141	478176.08	2253003.98
142	478176.33	2253004.95
143	478175.36	2253005.20
144	478175.11	2253004.23
141	478176.08	2253003.98
3У1(3)		
145	478170.42	2253005.50
146	478170.65	2253006.47
147	478169.68	2253006.70
148	478169.45	2253005.73
145	478170.42	2253005.50
3У1(4)		
149	478165.19	2253006.92
150	478165.42	2253007.89
151	478164.45	2253008.12
152	478164.22	2253007.15
149	478165.19	2253006.92


Условные обозначения:

- 1 — граница предполагаемых к использованию земель или части земельного участка
- 2 — граница земельного участка ранее учтенного в ЕГРН
- граница кадастрового квартала
- кадастровый номер квартала
- кадастровый номер земельного участка в кадастровом квартале
- граница объекта капитального строительства
- проектируемый газопровод
- существующий газопровод

59:32:5180006

59:32:0860001:847

Лист 1

Заявитель  Косачев О.В., по доверенности
(инициалы, фамилия, имя отчество) № 2060 от 08.12.2023
МП
(при проставлении даты и №)

Приложение к решению № 1198

Схема предполагаемых к использованию земель или части земельного участка

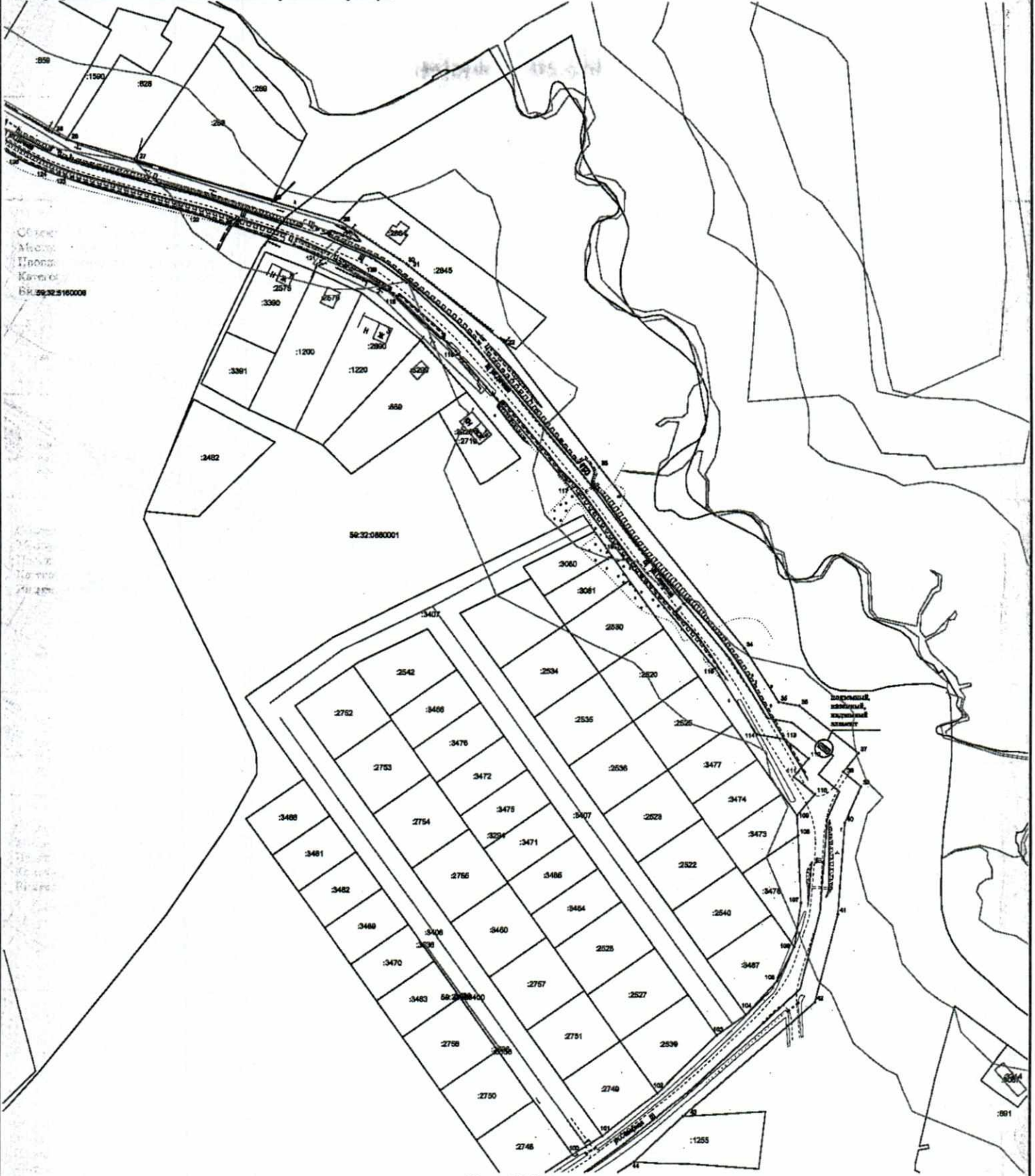
Объект: "Газопровод-ввод до границы земельного участка по адресу: Ключевая ул 17, Курашим с"

Местоположение: Пермский край, м.о. Пермский, с. Курашим

Площадь земель или части земельного участка, кв.м.: 59717

Категория земель: земли населённых пунктов

Вид разрешенного использования земельного участка: отсутствует



Масштаб 1:2000

Условные обозначения:

- — граница предполагаемых к использованию земель или части земельного участка
- 1 — граница земельного участка ранее учтенного в ЕГРН
- 2 — граница кадастрового квартала
- 59:32:5160006 — кадастровый номер квартала
- 59:32:0860001:847 — кадастровый номер земельного участка в кадастровом квартале
- граница объекта капитального строительства
- проектируемый газопровод
- существующий газопровод

Заявитель 
 (подпись, расшифровка подписи)
 МП
 (для юридических лиц в ИИТ)

Косачен О.В., по доверенности
 № 2060 от 08.12.2023
 Верно

Схема предполагаемых к использованию земель или части земельного участка

Объект: "Газопровод-звод до границы земельного участка по адресу: Ключевая ул 17, Курашим с"

Местоположение: Пермский край, м.о. Пермский, с. Курашим

Площадь земель или части земельного участка, кв.м.: 59717

Категория земель: земли населённых пунктов

Вид разрешенного использования земельного участка: отсутствует



Масштаб 1:2000

Условные обозначения:

- граница предполагаемых к использованию земель или части земельного участка
- граница земельного участка ранее учтенного в ЕГРН
- граница кадастрового квартала
- 59:32:5160006 — кадастровый номер квартала
- 59:32:0860001:847 — кадастровый номер земельного участка в кадастровом квартале
- граница объекта капитального строительства
- проектируемый газопровод
- существующий газопровод

Лист 3

Заявитель

(подпись, расшифровка инициалов)
МП
(для юридических лиц и ИП)

Косачев О.В., по доверенности
№ 2060 от 08.12.2023

Перво

Примечание к рисунку № 4/198

Схема предполагаемых к использованию земель или части земельного участка

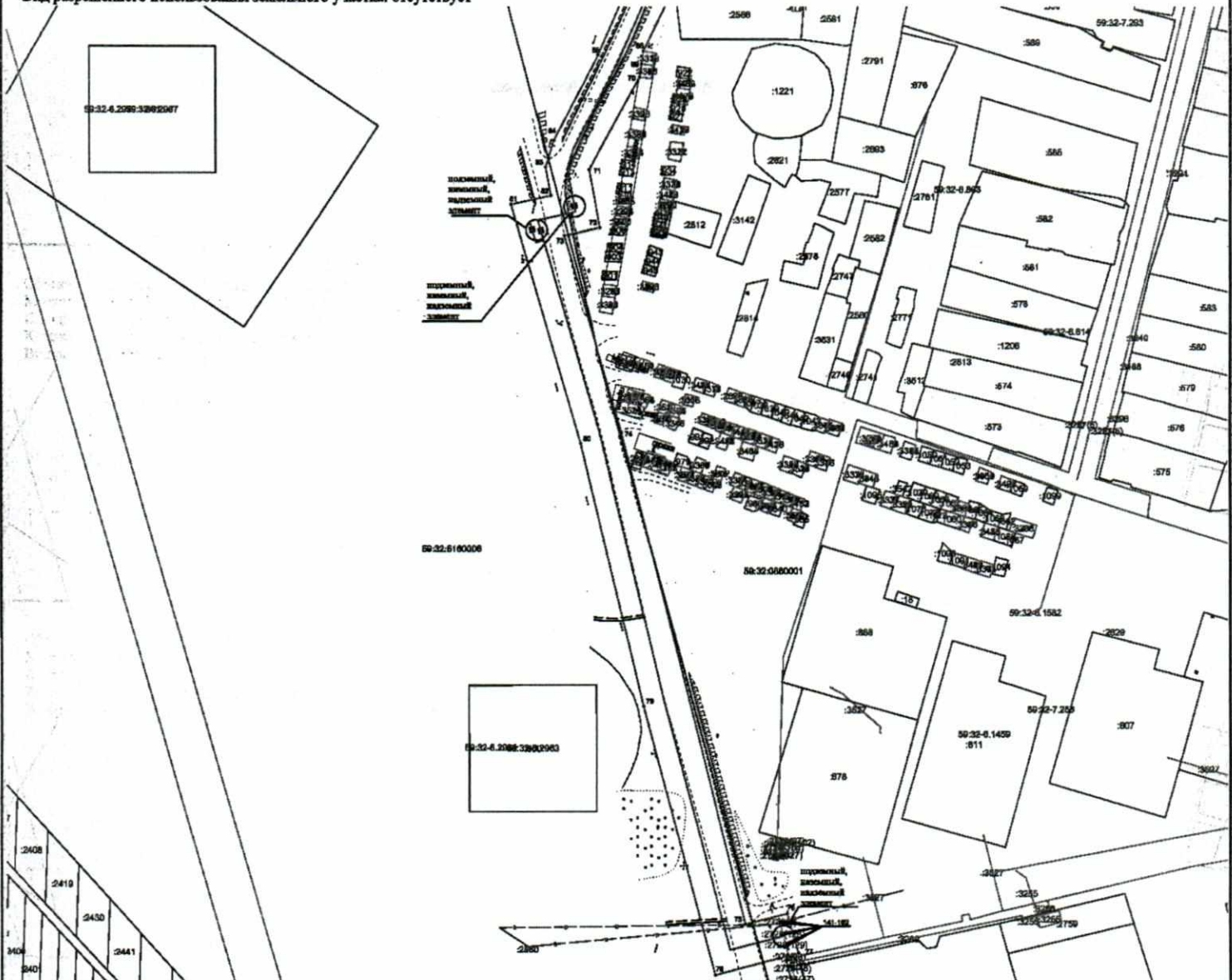
Объект: Газопровод-ввод до границы земельного участка по адресу: Ключевая ул 17, Курашим с"

Местоположение: Пермский край, м.о. Пермский, с. Курашим

Площадь земель или части земельного участка, кв.м.: 59717

Категория земель: земли населённых пунктов

Вид разрешенного использования земельного участка: отсутствует



Масштаб 1:2000


Описание границ смежных землепользователей:
 от т.2 до т.3, от т.5 до т.6, от т.8 до т.9, от т.15 до т.19, от т.20 до т.21, от т.28 до т.29, от т.32 до т.43, от т.44 до т.54, от т.56 до т.57, от т.61 до т.62, от т.65 до т.66, от т.67 до т.68, от т.70 до т.94, от т.96 до т.99, от т.109 до т.132 - земли неразграниченной государственной (муниципальной) собственности;
 от т.1 до т.2 - 59:32:0860001:847;
 от т.3 до т.4 - 59:32:5160006:923;
 от т.4 до т.5 - 59:32:5160006:841;
 от т.6 до т.8 - 59:32:5160006:921;
 от т.9 до т.10 - 59:32:5160006:919;
 от т.10 до т.11 - 59:32:5160006:17;
 от т.11 до т.15 - 59:32:5160006:259;
 от т.19 до т.20 - 59:32:0860001:860;
 от т.21 до т.22 - 59:32:5160006:862;
 от т.22 до т.23 - 59:32:5160006:858;

от т.23 до т.24 - 59:32:5160006:856;
 от т.24 до т.25 - 59:32:5160006:859;
 от т.25 до т.26 - 59:32:5160006:1590;
 от т.26 до т.27 - 59:32:0860001:828;
 от т.27 до т.28 - 59:32:5160006:288;
 от т.29 до т.32 - 59:32:0860001:2845;
 от т.43 до т.44 - 59:32:0860001:1255;
 от т.54 до т.55 - 59:32:0860001:837;
 от т.55 до т.56 - 59:32:0860001:2775;
 от т.57 до т.61 - 59:32:0860001:2840;
 от т.62 до т.63 - 59:32:0860001:2781;
 от т.63 до т.64 - 59:32:0860001:2782;
 от т.64 до т.65 - 59:32:0860001:2779;
 от т.66 до т.67 - 59:32:0860001:2481;
 от т.68 до т.69 - 59:32:0860001:3318;
 от т.69 до т.70 - 59:32:0860001:3323;
 от т.94 до т.96 - 59:32:0860001:1287;
 от т.99 до т.100 - 59:32:0860001:2748;

от т.100 до т.101, от т.103 до т.104 - ; - 59:32:0860001:3294;
 от т.101 до т.102 - 59:32:0860001:2749;
 от т.102 до т.103 - 59:32:0860001:2539;
 от т.104 до т.106 - 59:32:0860001:3467;
 от т.106 до т.108 - 59:32:0860001:3478;
 от т.108 до т.109 - 59:32:0860001:3473;
 от т.132 до т.135 - 59:32:0860001:853;
 от т.135 до т.136 - 59:32:0860001:854;
 от т.136 до т.137 - 59:32:0860001:852;
 от т.137 до т.138 - 59:32:5160006:929;
 от т.138 до т.139 - 59:32:0860001:850;
 от т.139 до т.140 - 59:32:0860001:849;
 от т.140 до т.141 - 59:32:0860001:848.

Условные обозначения:

- 1 — граница предполагаемых к использованию земель или части земельного участка
- 2 — граница земельного участка ранее учтенного в ЕИРН
- граница кадастрового квартала
- 59:32:5160006 — кадастровый номер квартала
- 59:32:0860001:847 — кадастровый номер земельного участка в кадастровом квартале
- граница объекта капитального строительства
- проектируемый газопровод
- существующий газопровод

Заявитель  Косаченко О.В., по доверенности
 (подпись, расшифровка инициалов) № 2060 от 08.12.2023
 МП Верно
 (для кадастровых дел и ИИТ)

